

INFORME DE MONITOREO DE MEDIOS*

Fecha: 15/06/2024

Semananº 24

Coordinación de Vigilancia Epidemiológica

*Vigilancia basada en eventos de interés epidemiológico mediante el monitoreo de medios abiertos de comunicación locales y nacionales.

Reporte de eventos:

Amenaza	Tema	Medio	Fecha	Resumen	Liga	Prioridad	Verificación
Altas temperaturas	Clima para el fin de semana	El Sol de Cuernavaca	14 junio 2024	Este fin de semana del 14 al 16 de junio, el pronóstico del clima de la Comisión Estatal del Agua (Ceagua) apunta a que serán días con sensación cálida con cielos nublados dispersos durante el día, y probabilidades de lluvias por la noche y madrugada.	https://www.elsoldecuernavaca.com.mx/cal/como-estara-el-clima-este-fin-de-semana-se-acabo-el-calor-12085866.html	Bajo	Ratificado
Biológico	Donadores de sangre altruista	Diario de Morelos	15 junio 2024	Al mes sólo cuatro o cinco personas acuden a donar sangre de manera voluntaria, lo que muestra la falta de cultura por la donación altruista, comentó Arturo Osvaldo Viveros Rodríguez, médico hematólogo adscrito al Banco de Sangre del Hospital General Regional con Medicina Familiar No. 1 del IMSS.	https://www.diariodemorelos.com/noticias/s-lo-cuatro-o-cinco-personas-donan-sangre-al-mes-en-morelos	Bajo	Ratificado
Pronóstico del tiempo	Pronóstico de fin de semana nublado	La Unión	14 junio 2024	La Comisión Estatal del Agua (Ceagua) informó en un comunicado sobre el pronóstico del tiempo para el periodo del 14 al 16 de junio, en el que se prevé cielo con nublados dispersos variando durante el día, con posibilidad de lluvias por la noche y madrugada; el ambiente será cálido a caluroso durante el día.	https://www.launion.com.mx/morelos/avances/noticias/251933-fin-de-semana-de-nublados-dispersos-para-morelos.html	Bajo	Ratificado
Biológico	Urge colaboración ciudadana vs dengue	La Jornada	14 junio 2024	Definitivamente se requiere de urgencia la participación ciudadana para solucionar el problema del dengue que mantiene a este municipio como de los principales lugares de casos registrados con esta enfermedad, así lo advirtió el director de colonias y poblados del ayuntamiento de Zacatepec, Pastor Sánchez Fuentes.	https://www.lajornadamorelos.mx/salud/urge-colaboracion-ciudadana-contra-el-dengue/	Bajo	Ratificado
Biológico	Urge colaboración ciudadana vs dengue	La Jornada	15 junio 2024	A la semana epidemiológica 23, en Morelos se tienen 44 casos por temperaturas extremas, de los cuales 33 corresponden a golpe de calor y 11 a deshidratación, por lo que Servicios de Salud de Morelos (SSM) instó a la población a mantener activas las recomendaciones sanitarias para evitar afectaciones.	https://www.lajornadamorelos.mx/salud/golpes-de-calor-y-deshidratacion-suman-33-casos-en-morelos/	Bajo	Ratificado
Biológico	Prevención de golpes de calor	La Crónica	15 junio 2024	Servicios de Salud de Morelos (SSM) llamó a la población a mantener activas las recomendaciones sanitarias para evitar afectaciones a la salud, derivado de las altas temperaturas.	https://lacronicademorelos.com/ssm-convoca-a-mantener-medidas-preventivas-para-evitar-deshidratacion-y-golpe-de-calor/	Bajo	Ratificado
Biológico	Fiebre oropouche amenaza con llegar a América del sur	Debate	15 junio 2024	Una enfermedad ha comenzado a propagarse por América del Sur: el virus Oropouche, transmitido principalmente por mosquitos jejen (Culicoides paraensis), esto está encendiendo las alarmas entre los expertos en salud pública. En una región ya golpeada por brotes de zika, chikungunya y dengue, la aparición de este nuevo patógeno representa una preocupante amenaza adicional.	https://www.debate.com.mx/salud/Virus-Oropouche-transmitido-por-el-mosquito-jejen-amenaza-con-expandirse-por-America-del-Sur-20240615-0055.html	Bajo	Ratificado
Biológico	Alerta epidemiológica por fiebre Oropouche	Debate	15 junio 2024	Esta alerta es para las y los mexicanos que vayan a viajar, pues durante este 2024 se han presentado casos de la enfermedad en áreas donde previamente no se había reportado; en países como Bolivia, Brasil, Colombia y Perú. Además, el 27 de mayo, el Gobierno de Cuba informó que se detectó la presencia del virus en dos municipios.	https://www.informador.mx/mexico/Mexico-emite-alerta-por-fiebre-Oropouche-que-es-20240614-0078.html	Bajo	Ratificado



<http://ssm.gob.mx>



Servicios de Salud Morelos



@MorelosSalud

Callejón Borda N°3 Col. Centro C.P. 62000
Teléfono (777) 312 62 31 / 314 33 36 ext. 222

Calle Gómez Azcárate No. 205, Col. Lomas de la Selva
C.P. 62270, Cuernavaca, Morelos. Tel.: 777 102 25 56

INFORME DE RIESGOS METEOROLÓGICOS

Fecha: 15/06/2024

Semananº24

Coordinación de Vigilancia Epidemiológica

Fuente: Servicio Meteorológico Nacional de México, CONAGUA. <https://proteccioncivil.morelos.gob.mx/>

SE PRONOSTICAN LLUVIAS PUNTUALES INTENSAS A TORRENCIALES CON DESLAVES, E INUNDACIONES O ENCHARCAMIENTOS, EN VERACRUZ, TABASCO, OAXACA, CHIAPAS, CAMPECHE, YUCATÁN Y QUINTANA ROO

Para hoy, un *temporal de lluvias* ocasionado por un **canal de baja presión** sobre el sureste mexicano y la Península de Yucatán, por la **vaguada monzónica** frente a las costas del Pacífico Sur Mexicano y por una **zona de baja presión con probabilidad de desarrollo ciclónico** en el sur del Golfo de México, originarán lluvias puntuales torrenciales en zonas de Oaxaca, Chiapas y Tabasco; puntuales intensas en Veracruz, Campeche, Yucatán y Quintana Roo, y puntuales muy fuertes en Guerrero, todas acompañadas de descargas eléctricas y posible caída de granizo. Asimismo, se pronostican vientos con rachas muy fuertes y **posible formación de trombas marinas** en las costas de Guerrero, Oaxaca, Chiapas, sur de Veracruz, Tabasco, Campeche, Yucatán y Quintana Roo. Por otra parte, una **zona de inestabilidad en altura**, un segundo **canal de baja presión** sobre el norte y centro del país, una **línea seca** en el norte de Chihuahua y Coahuila y el **ingreso de humedad** del Océano Pacífico y Golfo de México, generarán lluvias puntuales muy fuertes en Puebla; puntuales fuertes en Jalisco, Colima y Michoacán, y lluvias con chubascos en Durango, San Luis Potosí, Tamaulipas, Nayarit, Estado de México y Morelos; además de lluvias aisladas en Chihuahua, Coahuila, Nuevo León, Sinaloa, Hidalgo, Tlaxcala y Ciudad de México todas acompañadas de descargas eléctricas y posible caída de granizo, así como rachas de vientos fuertes con posibles tolvánas en los estados de la Península de Baja California, Mesa del Norte y Mesa Central, incluido el Valle de México. Finalmente, prevalecerá el ambiente caluroso a muy caluroso en gran parte del territorio nacional, con temperaturas superiores a 40 °C en 15 entidades, pudiendo superar los 45 °C en zonas de Baja California, Sonora y Sinaloa.

Las lluvias puntuales fuertes a intensas podrían originar encharcamientos, inundaciones y deslaves, así como incremento en los niveles de ríos y arroyos.

Viento con rachas de 40 a 60 km/h, con posibles tolvánas: Estado de México, Ciudad de México, Morelos.

Intervalo de chubascos (05 a 25 mm):


Nayarit, Estado de México y **Morelos.**

Temperaturas máximas 35-40 °C:

Morelos, Estado de México (suroeste),

Pronóstico en región Mesa Central:

Cielo parcialmente nublado y ambiente fresco a templado por la mañana. Incremento de nubosidad durante la tarde, con lluvias puntuales muy fuertes en Puebla; *las cuales podrían originar deslaves, encharcamientos e inundaciones, así como incrementar los niveles de ríos y arroyos*; además de chubascos en Morelos y lluvias aisladas en Guanajuato, Querétaro, Hidalgo y Tlaxcala. **Ambiente vespertino cálido, siendo caluroso en zonas** de Guanajuato, Hidalgo, Puebla y **Morelos**. Viento del noreste de 10 a 25 km/h con rachas de 40 a 60 km/h y posibles tolvánas.



Recomendaciones de Protección Civil

TEMPERATURAS ALTAS:

- Extremar precaución ante temperaturas altas, dar especial atención a **personas enfermas y de la tercera edad, niños e indigentes**.
- Mantenerse fresco e hidratado, tomar **abundantes líquidos**.
- No exponerse por **tiempos prolongados a los rayos solares** para evitar insolación y golpes de calor.
- Utilizar **ropa y calzado ligero para esta temporada**, de preferencia en colores claros, para evitar que aumente la temperatura corporal e incluso se presente un "golpe de calor".
- **Mantener informada a la población.**

Nivel de riesgo alto

Existe riesgo meteorológico para la población en general, en especial población de alta vulnerabilidad, pudiendo generar deshidratación, golpes de calor, insolación o quemaduras por efectos de radiación solar.



<http://ssm.gob.mx>



Servicios de Salud Morelos



@MorelosSalud

Callejón Borda N°3 Col. Centro C.P. 62000
Teléfono (777) 312 62 31 / 314 33 36 ext. 222

**Calle Gómez Azcárate No. 205, Col. Lomas de la Selva
C.P. 62270, Cuernavaca, Morelos. Tel.: 777 102 25 56**

INFORME DE MONITOREO VOLCÁNICO Y SISMOLÓGICO


Fecha: 15/06/2024

Semana N°24

Coordinación de Vigilancia Epidemiológica

Fuente: Servicio Sismológico Nacional, UNAM. / Centro nacional de Prevención de Desastres (CENAPRED)-SEGOB, SENEAM-SCT y NOAA.

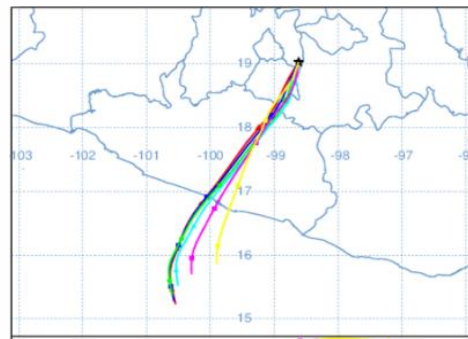
En las últimas 24 horas, mediante los sistemas de **monitoreo del volcán Popocatepetl**, se detectaron **21 exhalaciones** de baja intensidad, acompañadas de vapor de agua, gases volcánicos y ligeras cantidades de ceniza. Además se identificaron **624 minutos de temblor** de alta frecuencia y muy baja amplitud. Durante la mañana y **al momento de este informe se observa emisión continua de vapor de agua, y otros gases volcánicos, con dispersión hacia el suroeste(SO)**

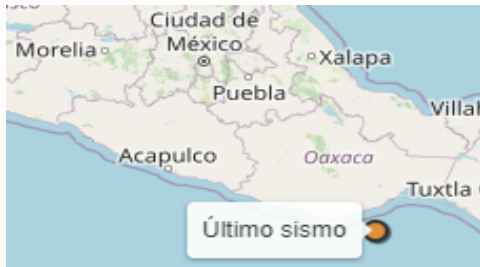
NIVEL DE ALERTA		AMARILLO-FASE 2	RECOMENDACIONES PARA LA FASE AMARILLO FASE 2
		<p>El volcán presenta incremento en su actividad, con explosiones esporádicas:</p> <ul style="list-style-type: none"> Pluma continúa de vapor de agua y gas. Caída de ceniza leves a moderadas en poblaciones cercanas. Lanzamiento de fragmentos incandescentes y posibilidad de flujos piroclásticos de corto alcance asociado a las explosiones. Crecimiento y destrucción de domos de lava. Flujos de lodo o escombros de corto alcance. 	<ol style="list-style-type: none"> Continuar con el radio de seguridad de 12 km, por lo que la permanencia en esa área no está permitida. Controlar el tránsito entre Santiago Xalitlintla y San Pedro Nexapa, vía Paso de Cortés. A las autoridades de Protección Civil, mantener sus procedimientos preventivos, de acuerdo con sus planes operativos. A la población se le recomienda eleva la atención a los avisos de las autoridades de su localidad y se exhorta a no acercarse al volcán, y mucho menos al cráter. Mantenerse fuera de cañadas ante posibles flujos de lodo, principalmente en temporada de lluvias.

PRONOSTICO DE CAIDA DE CENIZA

En caso de una exhalación de ceniza volcánica, el pronóstico de trayectoria hacia el **sur-suroeste** (simulando exhalación cada hora en las próximas 6 horas), a su paso por la zona oeste y suroeste del estado de Puebla; **zona noreste, este, sureste y sur del estado de Morelos**; zona noreste, centro y sur del estado de Guerrero y algunas sobre el Océano Pacífico, para las **primeras 12 horas de pronóstico** (de las 14:00 a las 02:00 hora local). Posteriormente, para las **últimas 12 horas de pronóstico** (de las 02:00 a las 14:00 hora local del día siguiente), las trayectorias continuarían sobre la zona centro-noreste, centro y sur del estado de Guerrero y sobre el Océano Pacífico.

SIN PRONOSTICO DE CAIDA DE CENIZA PARA EL ESTADO



SISMOS	<p>Se registró sismo de magnitud de 4.2 grados Richter, a las 06:13:34 hrs con localización del epicentro a 72 km al Sureste de Crucecita, Oaxaca.</p> <p>NO PERCIBIDO EN EL ESTADO DE MORELOS.</p>		
	<p>REPORTE DE DAÑOS A LA POBLACION</p> <table><tr><td><p>PROTECCIÓN CIVIL</p></td><td><p>Sin reporte de daños a la población ni a la infraestructura en salud.</p></td></tr></table>		<p>PROTECCIÓN CIVIL</p>
<p>PROTECCIÓN CIVIL</p>	<p>Sin reporte de daños a la población ni a la infraestructura en salud.</p>		



<http://ssm.gob.mx>



Servicios de Salud Morelos



@MorelosSalud

Callejón Borda N°3 Col. Centro C.P. 62000
Teléfono (777) 312 62 31 / 314 33 36 ext. 222

**Calle Gómez Azcárate No. 205, Col. Lomas de la Selva
C.P. 62270, Cuernavaca, Morelos. Tel.: 777 102 25 56**

INFORME DE MONITOREO DE TEMPERATURAS Y CALIDAD DEL AIRE

Fecha: 15/06/2024

Semana N°24

Coordinación de Vigilancia Epidemiológica

Fuente: Comisión Estatal de Agua (CEAGUA)

**PRONOSTICO DE TEMPERATURAS POR
MUNICIPIO**

Municipio	Min.	Max.	Municipio	Min.	Max.
Amacuzac	19°	39°	Tepalcingo	21°	38°
Cuautla	18°	35°	Ayala	22°	40°
Jiutepec	18°	36°	Huitzilac	11°	25°
Temixco	20°	37°	Tepoztlán	20°	35°
Tlaltizapan	21°	40°	Zacualpan	17°	32°
Axochiapan	21°	40°	Tlalquitenango	22°	41°
Cuernavaca	18°	35°	Puente de Ixtla	21°	40°
Jojutla	20°	38°			

**TEMPERATURAS MÁXIMAS Y MÍNIMAS,
ULTIMAS 24 HRS**

Mínimas

Huitzilac	11° 25°
Tetela del Volcán	13° 27°
Totolapan	14° 29°
Ocuituco	15° 31°

Máximas

Tlaquitenango	22° 41°
Jojutla	20° 38°
Axochiapan	21° 40°
Zacatepec	21° 38°

CALIDAD DEL AIRE

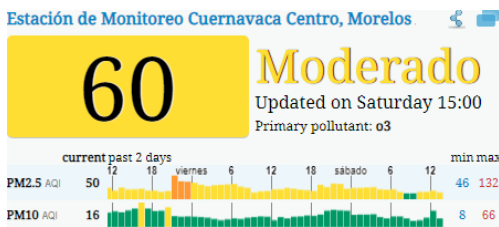
ÍNDICE AIRE Y SALUD

NIVEL DE RIESGO ASOCIADO

RECOMENDACIONES

**GRUPOS
SENSIBLES**

**PARA TODA
LA
POBLACIÓN**



Moderado

Las personas sensibles pueden experimentar síntomas respiratorios (asmáticos), posible agravamiento de enfermedad pulmonar y cardiaca en personas con enfermedad cardiopulmonar y adultos mayores.

Considera reducir las actividades físicas vigorosas al aire libre.

Disfruta las actividades al aire libre.



<http://ssm.gob.mx>



Servicios de Salud Morelos



@MorelosSalud

Callejón Borda N°3 Col. Centro C.P. 62000
Teléfono (777) 312 62 31 / 314 33 36 ext. 222

**Calle Gómez Azcárate No. 205, Col. Lomas de la Selva
C.P. 62270, Cuernavaca, Morelos. Tel.: 777 102 25 56**

INFORME DE MONITOREO EPIDEMIOLÓGICO

Fecha: 15/06/2024

Semanan°24

Coordinación de Vigilancia Epidemiológica

Fuente: Jurisdicciones Sanitarias del estado de Morelos.

JURISDICCION SANITARIA I:

- ☞ AL MOMENTO DE ESTE REPORTE Y COMO PARTE DEL SEGUIMIENTO A LOS CASOS DE IMPORTANCIA EPIDEMIOLOGICA **LA UIES ESTATAL NO HA RECIBIDO INFORME DE EVENTOS EXTRAORDINARIOS DE NOTIFICACION INMEDIATA** POR PARTE DE LA JURISDICCION SANITARIA DE:
- **TEMPERATURAS NATURALES EXTREMAS**

JURISDICCION SANITARIA II:

- ☞ AL MOMENTO DE ESTE REPORTE Y COMO PARTE DEL SEGUIMIENTO A LOS CASOS DE IMPORTANCIA EPIDEMIOLOGICA **LA UIES ESTATAL NO HA RECIBIDO INFORME DE EVENTOS EXTRAORDINARIOS DE NOTIFICACION INMEDIATA** POR PARTE DE LA JURISDICCION SANITARIA DE:
- **TEMPERATURAS NATURALES EXTREMAS**

JURISDICCION SANITARIA III:

- ☞ AL MOMENTO DE ESTE REPORTE Y COMO PARTE DEL SEGUIMIENTO A LOS CASOS DE IMPORTANCIA EPIDEMIOLOGICA **LA UIES ESTATAL NO HA RECIBIDO INFORME DE EVENTOS EXTRAORDINARIOS DE NOTIFICACION INMEDIATA** POR PARTE DE LA JURISDICCION SANITARIA DE:
- **TEMPERATURAS NATURALES EXTREMAS**



<http://ssm.gob.mx>



Servicios de Salud Morelos



@MorelosSalud

Callejón Borda N°3 Col. Centro C.P. 62000
Teléfono (777) 312 62 31 / 314 33 36 ext. 222

**Calle Gómez Azcárate No. 205, Col. Lomas de la Selva
C.P. 62270, Cuernavaca, Morelos. Tel.: 777 102 25 56**